





LEGENDA:

- | | |
|---|--|
|  | - Projektowany profil |
|  | - Istniejący poziom terenu |
| L | - Długość łuku |
| R | - Promień łuku |
| T | - Strzałka łuku |
| D | - Styczna łuku |
|  | - Przecięcie (zjazd)
z drogą utwardzoną po lewej stronie |
|  | - Przecięcie (zjazd)
z drogą utwardzoną po prawej stronie |
| (126.88) | - Wpust (nr, rzędna) |


UWAGI:
Rzędne wysokościowe punktów podano w układzie odniesienia "PL-EVRF2007-NH".


l. Spokojna 14
5-093 Katna

opis: Rozbudowa drogi gminnej, ul. Zachodniej, od ul. Okrężnej do ul. Bławatnej w m. Długoleka oraz rozbudowa drogi gminnej , ul. Bławatnej, od ul. Zachodniej do włączenia do wschodniej obwodnicy Wrocławia w m. Mirków.

Wójt Gminy Długoleka,
ul. Robotnicza 12, 55-095 Długoleka

ranża drogowa

projektant:		nr uprawnień: 264/DOŚ/13		podpis: 	
mgr inż. Adam Pawlucki		w szczególności drogowej do projektowania bez ograniczeń			

mgr inż. Rafał Rybak	nr uprawnień: DOS/0392/PBD/19	podpis: 
	w specjalności inżynierskiej drogowej do projektowania bez ograniczeń	

<p>čís. Adrian Rak</p>	<p>nr. upravení:</p>	<p>podpis:</p> <p><i>Rak</i></p>
<p>student:</p>	<p>nr. upravení:</p>	<p>podpis:</p>

ingr inż. Aneta Kudyba	
Data: _____	

Projekt budowlany - projekt architektoniczno-budowlany		
nazwisko:	data:	skala:

09.2024 1:50/500	
zmiana:	nr rysunku:

	A	D-03a
--	---	-------